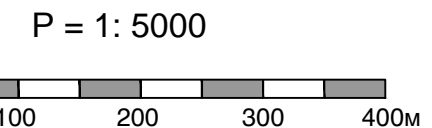









## ШЕМАТСКИ ПРИКАЗ УРЕЂЕЊА НАСЕЉА СРПСКИ КРСТУР



## ЕЛЕКТРОЕНЕРГЕТСКА ИНФРАСТРУКТУРА

- ГАСНА ИНФРАСТРУКТУРА**

- ## ЕК ИНФРАСТРУКТУРА

- |   |  |
|---|--|
|  | МЕСНА ЕК МРЕЖА                           |
|  | ОПТИЧКИ МЕЂУМЕСНИ КАБЛ                   |
|  | ПЛАНИРАНИ ОПТИЧКИ МЕЂУМЕСНИ КАБЛ         |
|  | ПТТ (АТС)                                |
|  | АНТЕНСКИ СТУБ (РБС)                      |
|  | ГРАНИЦА ГРАЂЕВИНСКОГ ПРОДРУЧЈА НАСЕЉА    |
|  | ГРАНИЦА ГРАЂЕВИНСКОГ ЗЕМЉИШТА ВАН НАСЕЉА |

НОСИЛАЦ ИЗРАДЕ ПЛАНА:		ОПШТИНА: <b>НОВИ КНЕЖЕВАЦ</b>		Печат и потпис:
		ОВЛАШЋЕНО ЛИЦЕ:		
ОБРАЋИВАЧ:		<b>ЈП ЗАВОД ЗА УРБАНИЗАМ ВОЈВОДИНЕ НОВИ САД</b>		Печат и потпис:
		В.Д. ДИРЕКТОРА: др АЛЕКСАНДАР ЈЕВТИЋ		
ОБРАЋИВАЧ:		<b>ЈП ДИРЕКЦИЈА ЗА ИЗГРАДЊУ ГРАДА НОВИ КНЕЖЕВАЦ</b>		Печат и потпис:
		ДИРЕКТОР: БРАНКО СТАНИМИРОВ дипл.ек.		
НАЗИВ ПЛАНА:	<b>ПРОСТОРНИ ПЛАН ОПШТИНЕ НОВИ КНЕЖЕВАЦ</b>			Е - број: 2229
НАЗИВ КАРТЕ:	ШЕМАТСКИ ПРИКАЗ УРЕЂЕЊА НАСЕЉА ПЛАН ЕНЕРГЕТСКИ И ЕК ИНФРАСТРУКТУРЕ ЗА НАСЕЉЕ СРПСКИ КРСТУР			Печат и потпис:
ОДГОВОРНИ ПЛАНЕР:	БРАНИСЛАВА ТОПРЕК дипл.инж.арх.			
ПЛАНЕР САРАДНИК:	СНЕЖАНА ЈАНЧИЋ, дипл.инж.арх. ЈОВАНКА БОШКОВИЋ, дипл.инж.арх.		РАДЕ РАДОШЕВИЋ, дипл.инж.арх. СТАЈАНКА БАЈИЋ, дипл.инж.еп.	Датум: <b>2015.</b>
				Бр. листа: 6.3